

**DECRETO 010/2023, DE 27 DE FEVEREIRO DE 2023.**

**DECLARA DE UTILIDADE PÚBLICA, PARA FINS DE DESAPROPRIAÇÃO, A VILA RESIDENCIAL NO ENTORNO DA USINA HIDROELÉTRICA DE TUCURUÍ - ELETRONORTE, PARA FINS DE DOAÇÃO, REGULARIZAÇÃO DA PROPRIEDADE, BEM COMO REGULARIZAÇÃO DE ÁREAS ESCOLARES, COMERCIAIS E DEMAIS ÁREAS.**


**ALEXANDRE FRANÇA SIQUEIRA, PREFEITO DO MUNICÍPIO DE TUCURUÍ, ESTADO DO PARÁ,** utilizando das atribuições que lhe são conferidas pelo art. 77 da Lei Orgânica do Município de Tucuruí e demais normas correlatas;

**CONSIDERANDO** que a área desapropriada é de relevante interesse social, nos termos da Constituição Federal;

**CONSIDERANDO** a imprescindibilidade de promover projetos de desenvolvimento urbano para garantir a melhoria de vida da população do Município de Tucuruí, nos moldes da Lei;

**CONSIDERANDO** que é obrigação da administração pública o desenvolvimento, planejamento e execução de atividades que incentivem o bem-estar coletivo, o direito à moradia e ao turismo;

**CONSIDERANDO** a imediata necessidade de intervenção da administração pública municipal para preservação do direito de moradia das famílias que lá estão, diante das ameaças iminentes de despejos e desocupações, bem como invasão da área;



**CONSIDERANDO** o processo de capitalização da Eletronorte, com vendas de ações ao capital privado, o conseqüente comprometimento do domínio sobre os imóveis residenciais e comerciais situados no entorno da Usina Hidrelétrica de Tucuruí, com possibilidade de ocupação desordenada por pessoas e embarcações em geral às margens do local;

**CONSIDERANDO** que a área a ser desapropriada será de grande utilidade para esta municipalidade, pois permitirá a realização de obras e adequação de famílias que residem em áreas de risco de alagamento e em áreas alagadas em situação precária no Município de Tucuruí;

**CONSIDERANDO**, finalmente, que o fundamento primordial da desapropriação é a supremacia do interesse público sobre o interesse individual.

#### **DECRETA:**

**Art. 1º** Fica declarada de utilidade pública para fins de desapropriação, em caráter de urgência, a área descrita no anexo I, deste decreto, cuja localização, medidas, limites e confinantes estão de acordo com topografia e memorial descritos e que ficam sendo parte integrante deste Decreto.

**Art. 2º** A área desapropriada de que trata o artigo anterior será destinado à moradia de famílias que já estão ocupando os respectivos imóveis e construção de moradias para famílias de baixa renda.

**Art. 3º** A área atualmente destinada a prédios comerciais, administrativos e de lazer coletivos serão objeto de locação onerosa.

**Art. 4º** Os prédios onde funcionam escolas Municipais e as escolas Privadas fazem do objeto deste decreto.

**Art. 5º** Os recursos para cobrirem as despesas com a presente desapropriação correrão à conta da dotação orçamentária constante do orçamento vigente.

**Art. 6º** Fica a Procuradoria Jurídica do Município autorizada a adotar as providências necessárias à efetivação da desapropriação de que trata o presente Decreto, por via negociada ou judicial.

**Art. 7º** Este Decreto entra em vigor na data de sua publicação, revogadas as disposições em contrário.

**DÊ - SE CIÊNCIA, REGISTRE-SE, PUBLIQUE-SE E CUMPRA-SE.**

**GOVERNO DO MUNICÍPIO DE TUCURUÍ, ESTADO DO PARÁ**, vinte e sete de fevereiro do ano de dois mil e vinte e três.



**ALEXANDRE FRANÇA SIQUEIRA**  
**PREFEITO DE TUCURUÍ**

Este DECRETO foi registrado e publicado conforme dispõe as Leis Municipais nº 3.896/1994, Lei nº 9.861/2016 e Lei nº 9.902/2017, na data supra.


**EUZÉBIO CABRAL DE SOUZA**  
Chefe de Gabinete - Portaria  
510/2022-GP

# MEMORIAL DESCRITIVO (UTM)


Imóvel : PERIMETRO VILA  
PREFEITURA MUNICIPAL DE TUCURUI  
Município : TUCURUI U.F: PA - BR  
Matrícula : 3870 - 3979  
Área : 423,8700 ha  
Perímetro (m) : 10.015,69

4.238.699,85m<sup>2</sup>


Inicia-se a descrição deste perímetro no vértice **-P-0001**, georreferenciado no Sistema Geodésico Brasileiro, DATUM - SIRGAS2000, MC-51°W, de coordenadas **N 9.577.523,974m** e **E 647.695,615m**; deste segue confrontando com a propriedade de Matrícula 11.580 , com azimute de 91°55'11" por uma distância de 16,42m até o vértice **-P-0002**, de coordenadas **N 9.577.523,424m** e **E 647.712,025m**; deste segue confrontando com a propriedade de Matrícula 11.580 , com azimute de 103°30'47" por uma distância de 18,06m até o vértice **-P-0003**, de coordenadas **N 9.577.519,204m** e **E 647.729,585m**; deste segue confrontando com a propriedade de Matrícula 11.580 , com azimute de 120°55'06" por uma distância de 17,32m até o vértice **-P-0004**, de coordenadas **N 9.577.510,304m** e **E 647.744,445m**; deste segue confrontando com a propriedade de Matrícula 11.580 , com azimute de 135°44'57" por uma distância de 16,22m até o vértice **-P-0005**, de coordenadas **N 9.577.498,684m** e **E 647.755,765m**; deste segue confrontando com a propriedade de Matrícula 11.580 , com azimute de 145°04'35" por uma distância de 17,14m até o vértice **-P-0006**, de coordenadas **N 9.577.484,634m** e **E 647.765,575m**; deste segue confrontando com a propriedade de Matrícula 11.580 , com azimute de 158°33'37" por uma distância de 16,77m até o vértice **-P-0007**, de coordenadas **N 9.577.469,024m** e **E 647.771,705m**; deste segue confrontando com a propriedade de Matrícula 11.580 , com azimute de 171°57'19" por uma distância de 20,87m até o vértice **-P-0008**, de coordenadas **N 9.577.448,364m** e **E 647.774,625m**; deste segue confrontando com a propriedade de Matrícula 11.580 , com azimute de 185°59'22" por uma distância de 18,40m até o vértice **-P-0009**, de coordenadas **N 9.577.430,064m** e **E 647.772,705m**; deste segue confrontando com a propriedade de Matrícula 11.580 , com azimute de 203°02'09" por uma distância de 18,02m até o vértice **-P-0010**, de coordenadas **N 9.577.413,484m** e **E 647.765,655m**; deste segue confrontando com a propriedade de Matrícula 11.580 , com azimute de 214°20'54" por uma distância de 21,73m até o vértice **-P-0011**, de coordenadas **N 9.577.395,544m** e **E 647.753,395m**; deste segue confrontando com a propriedade de Matrícula 11.580 , com azimute de 227°20'04" por uma distância de 31,07m até o vértice **-P-0012**, de coordenadas **N 9.577.374,484m** e **E 647.730,545m**; deste segue confrontando com a propriedade de Matrícula 11.580 , com azimute de 230°32'02" por uma distância de 37,18m até o vértice **-P-0013**, de coordenadas **N 9.577.350,854m** e **E 647.701,845m**; deste segue confrontando com a propriedade de Matrícula 11.580 , com azimute de 226°16'25" por uma distância de 34,04m até o vértice **-P-0014**, de coordenadas **N 9.577.327,324m** e **E 647.677,245m**; deste segue confrontando com a propriedade de Matrícula 11.580 , com azimute de 223°48'52" por uma distância de 26,32m até o vértice **-P-0015**, de coordenadas **N 9.577.308,334m** e **E 647.659,025m**; deste segue confrontando com a propriedade de Matrícula 11.580 , com azimute de 217°45'55" por uma distância de 27,01m até o vértice **-P-0016**, de coordenadas **N 9.577.286,984m** e **E 647.642,485m**; deste segue confrontando com a propriedade de Matrícula 11.580 , com azimute de 203°43'50" por uma distância de 26,59m até o vértice **-P-0017**, de coordenadas **N 9.577.262,644m** e **E 647.631,785m**; deste segue confrontando com a propriedade de Matrícula 11.580 , com azimute de 199°07'19" por uma distância de 10,29m até o vértice **-P-0018**, de coordenadas **N 9.577.252,924m** e **E 647.628,415m**; deste segue confrontando com a propriedade de Matrícula 11.580 , com azimute de 188°42'49" por uma distância de 17,36m até o vértice **-P-0019**, de coordenadas **N 9.577.235,764m** e **E 647.625,785m**; deste segue confrontando com a propriedade de Matrícula 11.580 , com azimute de 178°44'40" por uma distância de 19,62m




até o vértice **-P-0020**, de coordenadas **N 9.577.216,144m** e **E 647.626,215m**; deste segue confrontando com a propriedade de Matrícula 11.580 , com azimute de  $172^{\circ}54'35''$  por uma distância de 18,47m até o vértice **-P-0021**, de coordenadas **N 9.577.197,814m** e **E 647.628,495m**; deste segue confrontando com a propriedade de Matrícula 11.580 , com azimute de  $165^{\circ}03'09''$  por uma distância de 13,88m até o vértice **-P-0022**, de coordenadas **N 9.577.184,404m** e **E 647.632,075m**; deste segue confrontando com a propriedade de Matrícula 11.580 , com azimute de  $156^{\circ}22'06''$  por uma distância de 13,72m até o vértice **-P-0023**, de coordenadas **N 9.577.171,834m** e **E 647.637,575m**; deste segue confrontando com a propriedade de Matrícula 11.580 , com azimute de  $149^{\circ}38'56''$  por uma distância de 17,00m até o vértice **-P-0024**, de coordenadas **N 9.577.157,164m** e **E 647.646,165m**; deste segue confrontando com a propriedade de Matrícula 11.580 , com azimute de  $141^{\circ}40'12''$  por uma distância de 21,43m até o vértice **-P-0025**, de coordenadas **N 9.577.140,354m** e **E 647.659,455m**; deste segue confrontando com a propriedade de Matrícula 11.580 , com azimute de  $141^{\circ}52'12''$  por uma distância de 24,83m até o vértice **-P-0026**, de coordenadas **N 9.577.120,824m** e **E 647.674,785m**; deste segue confrontando com a propriedade de Matrícula 11.580 , com azimute de  $139^{\circ}54'29''$  por uma distância de 67,86m até o vértice **-P-0027**, de coordenadas **N 9.577.068,914m** e **E 647.718,485m**; deste segue confrontando com a propriedade de Matrícula 11.580 , com azimute de  $138^{\circ}11'12''$  por uma distância de 60,04m até o vértice **-P-0028**, de coordenadas **N 9.577.024,164m** e **E 647.758,515m**; deste segue confrontando com a propriedade de Matrícula 11.580 , com azimute de  $124^{\circ}48'14''$  por uma distância de 22,69m até o vértice **-P-0029**, de coordenadas **N 9.577.011,214m** e **E 647.777,145m**; deste segue confrontando com a propriedade de Matrícula 11.580 , com azimute de  $116^{\circ}31'54''$  por uma distância de 15,33m até o vértice **-P-0030**, de coordenadas **N 9.577.004,364m** e **E 647.790,865m**; deste segue confrontando com a propriedade de Matrícula 11.580 , com azimute de  $103^{\circ}34'31''$  por uma distância de 11,76m até o vértice **-P-0031**, de coordenadas **N 9.577.001,604m** e **E 647.802,295m**; deste segue confrontando com a propriedade de Matrícula 11.580 , com azimute de  $90^{\circ}35'20''$  por uma distância de 9,73m até o vértice **-P-0032**, de coordenadas **N 9.577.001,504m** e **E 647.812,025m**; deste segue confrontando com a propriedade de Matrícula 11.580 , com azimute de  $83^{\circ}11'46''$  por uma distância de 61,28m até o vértice **-P-0033**, de coordenadas **N 9.577.008,764m** e **E 647.872,875m**; deste segue confrontando com a propriedade de Matrícula 11.580 , com azimute de  $83^{\circ}18'18''$  por uma distância de 24,79m até o vértice **-P-0034**, de coordenadas **N 9.577.011,654m** e **E 647.897,495m**; deste segue confrontando com a propriedade de Matrícula 11.580 , com azimute de  $100^{\circ}09'42''$  por uma distância de 11,45m até o vértice **-P-0035**, de coordenadas **N 9.577.009,634m** e **E 647.908,765m**; deste segue confrontando com a propriedade de Matrícula 11.580 , com azimute de  $109^{\circ}24'31''$  por uma distância de 11,16m até o vértice **-P-0036**, de coordenadas **N 9.577.005,924m** e **E 647.919,295m**; deste segue confrontando com a propriedade de Matrícula 11.580 , com azimute de  $121^{\circ}52'12''$  por uma distância de 13,01m até o vértice **-P-0037**, de coordenadas **N 9.576.999,054m** e **E 647.930,345m**; deste segue confrontando com a propriedade de Matrícula 11.580 , com azimute de  $126^{\circ}31'32''$  por uma distância de 15,31m até o vértice **-P-0038**, de coordenadas **N 9.576.989,944m** e **E 647.942,645m**; deste segue confrontando com a propriedade de Matrícula 11.580 , com azimute de  $124^{\circ}33'27''$  por uma distância de 27,06m até o vértice **-P-0039**, de coordenadas **N 9.576.974,598m** e **E 647.964,927m**; deste segue confrontando com a propriedade de BR-422, com azimute de  $188^{\circ}04'59''$  por uma distância de 43,16m até o vértice **-P-0040**, de coordenadas **N 9.576.931,864m** e **E 647.958,858m**; deste segue confrontando com a propriedade de BR-422, com azimute de  $186^{\circ}14'58''$  por uma distância de 237,14m até o vértice **-P-0041**, de coordenadas **N 9.576.696,135m** e **E 647.933,043m**; deste segue confrontando com a propriedade de BR-422, com azimute de  $180^{\circ}17'36''$  por uma distância de 186,31m até o vértice **-P-0042**, de coordenadas **N 9.576.509,824m** e **E 647.932,089m**; deste segue confrontando com a propriedade de BR-422, com azimute de  $178^{\circ}38'55''$  por uma distância de 172,48m até o vértice **-P-0043**, de coordenadas **N 9.576.337,395m** e **E 647.936,156m**; deste segue confrontando com a propriedade de BR-422, com azimute de  $177^{\circ}08'26''$  por uma distância de 167,90m até o vértice **-P-0044**, de coordenadas **N**




9.576.169,704m e E 647.944,533m; deste segue confrontando com a propriedade de BR-422, com azimute de 177°23'48" por uma distância de 156,54m até o vértice -P-0045, de coordenadas N 9.576.013,329m e E 647.951,642m; deste segue confrontando com a propriedade de BR-422, com azimute de 166°08'16" por uma distância de 50,12m até o vértice -P-0046, de coordenadas N 9.575.964,673m e E 647.963,649m; deste segue confrontando com a propriedade de BR-422, com azimute de 236°39'10" por uma distância de 21,92m até o vértice -P-0047, de coordenadas N 9.575.952,625m e E 647.945,341m; deste segue confrontando com a propriedade de BR-422, com azimute de 242°59'20" por uma distância de 27,95m até o vértice -P-0048, de coordenadas N 9.575.939,934m e E 647.920,444m; deste segue confrontando com a propriedade de BR-422, com azimute de 225°02'47" por uma distância de 23,28m até o vértice -P-0049, de coordenadas N 9.575.923,484m e E 647.903,967m; deste segue confrontando com a propriedade de BR-422, com azimute de 215°10'32" por uma distância de 15,32m até o vértice -P-0050, de coordenadas N 9.575.910,961m e E 647.895,142m; deste segue confrontando com a propriedade de BR-422, com azimute de 201°56'41" por uma distância de 15,14m até o vértice -P-0051, de coordenadas N 9.575.896,919m e E 647.889,484m; deste segue confrontando com a propriedade de BR-422, com azimute de 174°56'49" por uma distância de 18,85m até o vértice -P-0052, de coordenadas N 9.575.878,144m e E 647.891,144m; deste segue confrontando com a propriedade de BR-422, com azimute de 168°32'17" por uma distância de 18,61m até o vértice -P-0053, de coordenadas N 9.575.859,910m e E 647.894,842m; deste segue confrontando com a propriedade de BR-422, com azimute de 159°14'40" por uma distância de 20,56m até o vértice -P-0054, de coordenadas N 9.575.840,685m e E 647.902,127m; deste segue confrontando com a propriedade de BR-422, com azimute de 156°35'09" por uma distância de 21,59m até o vértice -P-0055, de coordenadas N 9.575.820,871m e E 647.910,707m; deste segue confrontando com a propriedade de BR-422, com azimute de 166°50'11" por uma distância de 19,48m até o vértice -P-0056, de coordenadas N 9.575.801,904m e E 647.915,143m; deste segue confrontando com a propriedade de BR-422, com azimute de 172°53'24" por uma distância de 24,16m até o vértice -P-0057, de coordenadas N 9.575.777,934m e E 647.918,133m; deste segue confrontando com a propriedade de BR-422, com azimute de 182°54'05" por uma distância de 23,45m até o vértice -P-0058, de coordenadas N 9.575.754,511m e E 647.916,946m; deste segue confrontando com a propriedade de BR-422, com azimute de 193°35'08" por uma distância de 11,25m até o vértice -P-0059, de coordenadas N 9.575.743,573m e E 647.914,303m; deste segue confrontando com a propriedade de BR-422, com azimute de 197°29'32" por uma distância de 31,30m até o vértice -P-0060, de coordenadas N 9.575.713,724m e E 647.904,896m; deste segue confrontando com a propriedade de BR-422, com azimute de 198°46'29" por uma distância de 19,31m até o vértice -P-0061, de coordenadas N 9.575.695,442m e E 647.898,681m; deste segue confrontando com a propriedade de BR-422, com azimute de 201°38'48" por uma distância de 20,78m até o vértice -P-0062, de coordenadas N 9.575.676,127m e E 647.891,016m; deste segue confrontando com a propriedade de BR-422, com azimute de 209°17'59" por uma distância de 8,04m até o vértice -P-0063, de coordenadas N 9.575.669,117m e E 647.887,082m; deste segue confrontando com a propriedade de BR-422, com azimute de 210°21'30" por uma distância de 10,46m até o vértice -P-0064, de coordenadas N 9.575.660,091m e E 647.881,795m; deste segue confrontando com a propriedade de BR-422, com azimute de 218°50'07" por uma distância de 11,61m até o vértice -P-0065, de coordenadas N 9.575.651,048m e E 647.874,516m; deste segue confrontando com a propriedade de BR-422, com azimute de 232°42'49" por uma distância de 15,14m até o vértice -P-0066, de coordenadas N 9.575.641,875m e E 647.862,468m; deste segue confrontando com a propriedade de BR-422, com azimute de 245°14'14" por uma distância de 9,55m até o vértice -P-0067, de coordenadas N 9.575.637,875m e E 647.853,796m; deste segue confrontando com a propriedade de BR-422, com azimute de 260°12'34" por uma distância de 5,58m até o vértice -P-0068, de coordenadas N 9.575.636,925m e E 647.848,294m; deste segue confrontando com a propriedade de BR-422, com azimute de 259°28'45" por uma distância de 9,19m até o vértice -P-0069, de coordenadas N




9.575.635,248m e E 647.839,262m; deste segue confrontando com a propriedade de BR-422, com azimute de 285°33'40" por uma distância de 14,13m até o vértice -P-0070, de coordenadas N 9.575.639,039m e E 647.825,648m; deste segue confrontando com a propriedade de BR-422, com azimute de 291°33'01" por uma distância de 10,23m até o vértice -P-0071, de coordenadas N 9.575.642,798m e E 647.816,131m; deste segue confrontando com a propriedade de BR-422, com azimute de 299°31'06" por uma distância de 12,48m até o vértice -P-0072, de coordenadas N 9.575.648,949m e E 647.805,267m; deste segue confrontando com a propriedade de BR-422, com azimute de 303°22'05" por uma distância de 14,24m até o vértice -P-0073, de coordenadas N 9.575.656,779m e E 647.793,377m; deste segue confrontando com a propriedade de BR-422, com azimute de 298°37'28" por uma distância de 10,38m até o vértice -P-0074, de coordenadas N 9.575.661,752m e E 647.784,265m; deste segue confrontando com a propriedade de BR-422, com azimute de 298°37'28" por uma distância de 10,68m até o vértice -P-0075, de coordenadas N 9.575.666,867m e E 647.774,894m; deste segue confrontando com a propriedade de BR-422, com azimute de 295°37'31" por uma distância de 16,55m até o vértice -P-0076, de coordenadas N 9.575.674,025m e E 647.759,969m; deste segue confrontando com a propriedade de BR-422, com azimute de 291°47'41" por uma distância de 14,05m até o vértice -P-0077, de coordenadas N 9.575.679,244m e E 647.746,919m; deste segue confrontando com a propriedade de BR-422, com azimute de 282°17'34" por uma distância de 10,68m até o vértice -P-0078, de coordenadas N 9.575.681,518m e E 647.736,482m; deste segue confrontando com a propriedade de BR-422, com azimute de 278°35'17" por uma distância de 21,25m até o vértice -P-0079, de coordenadas N 9.575.684,691m e E 647.715,470m; deste segue confrontando com a propriedade de BR-422, com azimute de 270°00'03" por uma distância de 24,63m até o vértice -P-0080, de coordenadas N 9.575.684,692m e E 647.690,839m; deste segue confrontando com a propriedade de BR-422, com azimute de 272°49'48" por uma distância de 12,68m até o vértice -P-0081, de coordenadas N 9.575.685,318m e E 647.678,178m; deste segue confrontando com a propriedade de BR-422, com azimute de 277°19'21" por uma distância de 16,42m até o vértice -P-0082, de coordenadas N 9.575.687,411m e E 647.661,887m; deste segue confrontando com a propriedade de BR-422, com azimute de 281°48'11" por uma distância de 17,85m até o vértice -P-0083, de coordenadas N 9.575.691,063m e E 647.644,412m; deste segue confrontando com a propriedade de BR-422, com azimute de 275°06'26" por uma distância de 18,01m até o vértice -P-0084, de coordenadas N 9.575.692,666m e E 647.626,471m; deste segue confrontando com a propriedade de BR-422, com azimute de 269°44'32" por uma distância de 17,95m até o vértice -P-0085, de coordenadas N 9.575.692,586m e E 647.608,521m; deste segue confrontando com a propriedade de BR-422, com azimute de 270°55'01" por uma distância de 39,82m até o vértice -P-0086, de coordenadas N 9.575.693,223m e E 647.568,703m; deste segue confrontando com a propriedade de BR-422, com azimute de 271°23'44" por uma distância de 30,52m até o vértice -P-0087, de coordenadas N 9.575.693,966m e E 647.538,192m; deste segue confrontando com a propriedade de BR-422, com azimute de 268°11'47" por uma distância de 39,17m até o vértice -P-0088, de coordenadas N 9.575.692,733m e E 647.499,038m; deste segue confrontando com a propriedade de BR-422, com azimute de 254°25'50" por uma distância de 28,67m até o vértice -P-0089, de coordenadas N 9.575.685,039m e E 647.471,422m; deste segue confrontando com a propriedade de BR-422, com azimute de 233°32'51" por uma distância de 18,35m até o vértice -P-0090, de coordenadas N 9.575.674,135m e E 647.456,661m; deste segue confrontando com a propriedade de BR-422, com azimute de 220°19'58" por uma distância de 23,14m até o vértice -P-0091, de coordenadas N 9.575.656,497m e E 647.441,686m; deste segue confrontando com a propriedade de BR-422, com azimute de 201°44'33" por uma distância de 24,98m até o vértice -P-0092, de coordenadas N 9.575.633,294m e E 647.432,432m; deste segue confrontando com a propriedade de BR-422, com azimute de 183°30'47" por uma distância de 16,05m até o vértice -P-0093, de coordenadas N 9.575.617,272m e E 647.431,448m; deste segue confrontando com a propriedade de BR-422, com azimute de 183°14'59" por uma distância de 24,34m até o vértice -P-0094, de




coordenadas N **9.575.592,976m** e E **647.430,069m**; deste segue confrontando com a propriedade de BR-422, com azimute de 182°03'49" por uma distância de 40,59m até o vértice **-P-0095**, de coordenadas N **9.575.552,410m** e E **647.428,607m**; deste segue confrontando com a propriedade de BR-422, com azimute de 181°26'37" por uma distância de 26,18m até o vértice **-P-0096**, de coordenadas N **9.575.526,237m** e E **647.427,948m**; deste segue confrontando com a propriedade de BR-422, com azimute de 190°43'59" por uma distância de 18,54m até o vértice **-P-0097**, de coordenadas N **9.575.508,022m** e E **647.424,495m**; deste segue confrontando com a propriedade de BR-422, com azimute de 203°14'52" por uma distância de 28,15m até o vértice **-P-0098**, de coordenadas N **9.575.482,156m** e E **647.413,383m**; deste segue confrontando com a propriedade de BR-422, com azimute de 209°07'58" por uma distância de 21,14m até o vértice **-P-0099**, de coordenadas N **9.575.463,689m** e E **647.403,091m**; deste segue confrontando com a propriedade de BR-422, com azimute de 214°27'04" por uma distância de 29,17m até o vértice **-P-0100**, de coordenadas N **9.575.439,635m** e E **647.386,589m**; deste segue confrontando com a propriedade de BR-422, com azimute de 222°01'33" por uma distância de 54,83m até o vértice **-P-0101**, de coordenadas N **9.575.398,904m** e E **647.349,881m**; deste segue confrontando com a propriedade de BR-422, com azimute de 228°29'28" por uma distância de 28,93m até o vértice **-P-0102**, de coordenadas N **9.575.379,731m** e E **647.328,217m**; deste segue confrontando com a propriedade de BR-422, com azimute de 230°11'14" por uma distância de 37,67m até o vértice **-P-0103**, de coordenadas N **9.575.355,610m** e E **647.299,279m**; deste segue confrontando com a propriedade de BR-422, com azimute de 247°45'08" por uma distância de 18,00m até o vértice **-P-0104**, de coordenadas N **9.575.348,795m** e E **647.282,619m**; deste segue confrontando com a propriedade de BR-422, com azimute de 244°18'52" por uma distância de 33,05m até o vértice **-P-0105**, de coordenadas N **9.575.334,472m** e E **647.252,838m**; deste segue confrontando com a propriedade de BR-422, com azimute de 247°06'18" por uma distância de 39,47m até o vértice **-P-0106**, de coordenadas N **9.575.319,118m** e E **647.216,482m**; deste segue confrontando com a propriedade de BR-422, com azimute de 243°03'18" por uma distância de 25,19m até o vértice **-P-0107**, de coordenadas N **9.575.307,702m** e E **647.194,024m**; deste segue confrontando com a propriedade de BR-422, com azimute de 238°29'33" por uma distância de 28,23m até o vértice **-P-0108**, de coordenadas N **9.575.292,947m** e E **647.169,953m**; deste segue confrontando com a propriedade de BR-422, com azimute de 238°21'25" por uma distância de 25,10m até o vértice **-P-0109**, de coordenadas N **9.575.279,776m** e E **647.148,580m**; deste segue confrontando com a propriedade de BR-422, com azimute de 235°45'40" por uma distância de 17,19m até o vértice **-P-0110**, de coordenadas N **9.575.270,103m** e E **647.134,368m**; deste segue confrontando com a propriedade de BR-422, com azimute de 232°38'58" por uma distância de 28,91m até o vértice **-P-0111**, de coordenadas N **9.575.252,562m** e E **647.111,384m**; deste segue confrontando com a propriedade de BR-422, com azimute de 240°06'20" por uma distância de 18,56m até o vértice **-P-0112**, de coordenadas N **9.575.243,312m** e E **647.095,295m**; deste segue confrontando com a propriedade de BR-422, com azimute de 245°54'35" por uma distância de 22,74m até o vértice **-P-0113**, de coordenadas N **9.575.234,029m** e E **647.074,531m**; deste segue confrontando com a propriedade de BR-422, com azimute de 266°11'08" por uma distância de 24,30m até o vértice **-P-0114**, de coordenadas N **9.575.232,412m** e E **647.050,288m**; deste segue confrontando com a propriedade de BR-422, com azimute de 265°50'27" por uma distância de 25,84m até o vértice **-P-0115**, de coordenadas N **9.575.230,538m** e E **647.024,520m**; deste segue confrontando com a propriedade de BR-422, com azimute de 273°42'30" por uma distância de 22,11m até o vértice **-P-0116**, de coordenadas N **9.575.231,969m** e E **647.002,455m**; deste segue confrontando com a propriedade de BR-422, com azimute de 293°31'28" por uma distância de 17,59m até o vértice **-P-0117**, de coordenadas N **9.575.238,988m** e E **646.986,331m**; deste segue confrontando com a propriedade de BR-422, com azimute de 285°12'31" por uma distância de 18,15m até o vértice **-P-0118**, de coordenadas N **9.575.243,749m** e E **646.968,818m**; deste segue confrontando com a propriedade de BR-422, com azimute de 291°05'21" por uma distância de 17,88m até o vértice




-**P-0119**, de coordenadas **N 9.575.250,181m** e **E 646.952,139m**; deste segue confrontando com a propriedade de BR-422, com azimute de  $279^{\circ}32'45''$  por uma distância de 10,10m até o vértice **-P-0120**, de coordenadas **N 9.575.251,856m** e **E 646.942,176m**; deste segue confrontando com a propriedade de BR-422, com azimute de  $257^{\circ}53'09''$  por uma distância de 8,31m até o vértice **-P-0121**, de coordenadas **N 9.575.250,113m** e **E 646.934,051m**; deste segue confrontando com a propriedade de BR-422, com azimute de  $223^{\circ}24'35''$  por uma distância de 9,01m até o vértice **-P-0122**, de coordenadas **N 9.575.243,569m** e **E 646.927,861m**; deste segue confrontando com a propriedade de BR-422, com azimute de  $224^{\circ}36'06''$  por uma distância de 6,40m até o vértice **-P-0123**, de coordenadas **N 9.575.239,011m** e **E 646.923,366m**; deste segue confrontando com a propriedade de BR-422, com azimute de  $205^{\circ}00'50''$  por uma distância de 8,64m até o vértice **-P-0124**, de coordenadas **N 9.575.231,185m** e **E 646.919,715m**; deste segue confrontando com a propriedade de BR-422, com azimute de  $184^{\circ}28'07''$  por uma distância de 9,26m até o vértice **-P-0125**, de coordenadas **N 9.575.221,957m** e **E 646.918,994m**; deste segue confrontando com a propriedade de BR-422, com azimute de  $194^{\circ}27'20''$  por uma distância de 18,56m até o vértice **-P-0126**, de coordenadas **N 9.575.203,984m** e **E 646.914,360m**; deste segue confrontando com a propriedade de BR-422, com azimute de  $200^{\circ}44'33''$  por uma distância de 19,84m até o vértice **-P-0127**, de coordenadas **N 9.575.185,429m** e **E 646.907,333m**; deste segue confrontando com a propriedade de BR-422, com azimute de  $200^{\circ}05'11''$  por uma distância de 17,18m até o vértice **-P-0128**, de coordenadas **N 9.575.169,294m** e **E 646.901,433m**; deste segue confrontando com a propriedade de BR-422, com azimute de  $208^{\circ}18'19''$  por uma distância de 33,12m até o vértice **-P-0129**, de coordenadas **N 9.575.140,137m** e **E 646.885,730m**; deste segue confrontando com a propriedade de BR-422, com azimute de  $191^{\circ}02'22''$  por uma distância de 39,16m até o vértice **-P-0130**, de coordenadas **N 9.575.101,701m** e **E 646.878,232m**; deste segue confrontando com a propriedade de BR-422, com azimute de  $182^{\circ}37'16''$  por uma distância de 33,13m até o vértice **-P-0131**, de coordenadas **N 9.575.068,603m** e **E 646.876,716m**; deste segue confrontando com a propriedade de BR-422, com azimute de  $183^{\circ}18'29''$  por uma distância de 23,88m até o vértice **-P-0132**, de coordenadas **N 9.575.044,762m** e **E 646.875,338m**; deste segue confrontando com a propriedade de BR-422, com azimute de  $178^{\circ}24'26''$  por uma distância de 41,54m até o vértice **-P-0133**, de coordenadas **N 9.575.003,234m** e **E 646.876,493m**; deste segue confrontando com a propriedade de BR-422, com azimute de  $183^{\circ}13'57''$  por uma distância de 32,42m até o vértice **-P-0134**, de coordenadas **N 9.574.970,866m** e **E 646.874,665m**; deste segue confrontando com a propriedade de BR-422, com azimute de  $187^{\circ}08'54''$  por uma distância de 19,83m até o vértice **-P-0135**, de coordenadas **N 9.574.951,189m** e **E 646.872,197m**; deste segue confrontando com a propriedade de BR-422, com azimute de  $179^{\circ}51'12''$  por uma distância de 9,16m até o vértice **-P-0136**, de coordenadas **N 9.574.942,031m** e **E 646.872,221m**; deste segue confrontando com a propriedade de BR-422, com azimute de  $186^{\circ}19'39''$  por uma distância de 17,48m até o vértice **-P-0137**, de coordenadas **N 9.574.924,660m** e **E 646.870,294m**; deste segue confrontando com a propriedade de BR-422, com azimute de  $184^{\circ}08'09''$  por uma distância de 16,90m até o vértice **-P-0138**, de coordenadas **N 9.574.907,807m** e **E 646.869,076m**; deste segue confrontando com a propriedade de BR-422, com azimute de  $187^{\circ}32'10''$  por uma distância de 22,65m até o vértice **-P-0139**, de coordenadas **N 9.574.885,357m** e **E 646.866,106m**; deste segue confrontando com a propriedade de BR-422, com azimute de  $194^{\circ}01'49''$  por uma distância de 22,77m até o vértice **-P-0140**, de coordenadas **N 9.574.863,263m** e **E 646.860,585m**; deste segue confrontando com a propriedade de BR-422, com azimute de  $203^{\circ}16'22''$  por uma distância de 10,38m até o vértice **-P-0141**, de coordenadas **N 9.574.853,724m** e **E 646.856,482m**; deste segue confrontando com a propriedade de BR-422, com azimute de  $216^{\circ}19'21''$  por uma distância de 12,91m até o vértice **-P-0142**, de coordenadas **N 9.574.843,324m** e **E 646.848,836m**; deste segue confrontando com a propriedade de BR-422, com azimute de  $219^{\circ}42'02''$  por uma distância de 11,25m até o vértice **-P-0143**, de coordenadas **N 9.574.834,671m** e **E 646.841,652m**; deste segue confrontando com a propriedade de BR-422, com azimute de  $250^{\circ}22'07''$  por uma distância de 18,05m até o vértice



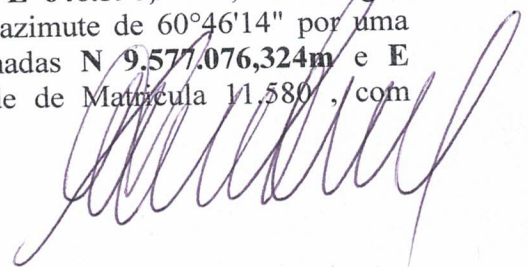
-P-0144, de coordenadas N 9.574.828,608m e E 646.824,655m; deste segue confrontando com a propriedade de BR-422, com azimute de 271°02'32" por uma distância de 15,10m até o vértice -P-0145, de coordenadas N 9.574.828,883m e E 646.809,557m; deste segue confrontando com a propriedade de BR-422, com azimute de 270°44'58" por uma distância de 25,32m até o vértice -P-0146, de coordenadas N 9.574.829,214m e E 646.784,237m; deste segue confrontando com a propriedade de BR-422, com azimute de 276°11'44" por uma distância de 14,05m até o vértice -P-0147, de coordenadas N 9.574.830,730m e E 646.770,274m; deste segue confrontando com a propriedade de BR-422, com azimute de 278°09'23" por uma distância de 9,46m até o vértice -P-0148, de coordenadas N 9.574.832,071m e E 646.760,913m; deste segue confrontando com a propriedade de BR-422, com azimute de 260°30'48" por uma distância de 8,45m até o vértice -P-0149, de coordenadas N 9.574.830,679m e E 646.752,579m; deste segue confrontando com a propriedade de BR-422, com azimute de 253°21'42" por uma distância de 21,15m até o vértice -P-0150, de coordenadas N 9.574.824,622m e E 646.732,312m; deste segue confrontando com a propriedade de BR-422, com azimute de 234°05'04" por uma distância de 27,82m até o vértice -P-0151, de coordenadas N 9.574.808,303m e E 646.709,781m; deste segue confrontando com a propriedade de BR-422, com azimute de 209°26'14" por uma distância de 30,19m até o vértice -P-0152, de coordenadas N 9.574.782,010m e E 646.694,943m; deste segue confrontando com a propriedade de BR-422, com azimute de 206°13'58" por uma distância de 43,86m até o vértice -P-0153, de coordenadas N 9.574.742,664m e E 646.675,554m; deste segue confrontando com a propriedade de BR-422, com azimute de 208°43'33" por uma distância de 61,31m até o vértice -P-0154, de coordenadas N 9.574.688,897m e E 646.646,087m; deste segue confrontando com a propriedade de BR-422, com azimute de 220°07'54" por uma distância de 42,85m até o vértice -P-0155, de coordenadas N 9.574.656,138m e E 646.618,470m; deste segue confrontando com a propriedade de BR-422, com azimute de 231°01'37" por uma distância de 54,12m até o vértice -P-0156, de coordenadas N 9.574.622,101m e E 646.576,397m; deste segue confrontando com a propriedade de BR-422, com azimute de 230°45'18" por uma distância de 76,11m até o vértice -P-0157, de coordenadas N 9.574.573,954m e E 646.517,457m; deste segue confrontando com a propriedade de BR-422, com azimute de 229°04'43" por uma distância de 57,11m até o vértice -P-0158, de coordenadas N 9.574.536,547m e E 646.474,306m; deste segue confrontando com a propriedade de BR-422, com azimute de 238°33'52" por uma distância de 57,22m até o vértice -P-0159, de coordenadas N 9.574.506,707m e E 646.425,488m; deste segue confrontando com a propriedade de BR-422, com azimute de 252°47'11" por uma distância de 37,68m até o vértice -P-0160, de coordenadas N 9.574.495,556m e E 646.389,496m; deste segue confrontando com a propriedade de BR-422, com azimute de 261°04'16" por uma distância de 28,71m até o vértice -P-0161, de coordenadas N 9.574.491,100m e E 646.361,131m; deste segue confrontando com a propriedade de BR-422, com azimute de 269°17'36" por uma distância de 13,05m até o vértice -P-0162, de coordenadas N 9.574.490,939m e E 646.348,078m; deste segue confrontando com a propriedade de BR-422, com azimute de 272°21'36" por uma distância de 16,25m até o vértice -P-0163, de coordenadas N 9.574.491,608m e E 646.331,847m; deste segue confrontando com a propriedade de BR-422, com azimute de 276°03'47" por uma distância de 23,08m até o vértice -P-0164, de coordenadas N 9.574.494,046m e E 646.308,896m; deste segue confrontando com a propriedade de BR-422, com azimute de 287°47'34" por uma distância de 24,57m até o vértice -P-0165, de coordenadas N 9.574.501,553m e E 646.285,502m; deste segue confrontando com a propriedade de BR-422, com azimute de 297°58'54" por uma distância de 22,87m até o vértice -P-0166, de coordenadas N 9.574.512,282m e E 646.265,309m; deste segue confrontando com a propriedade de BR-422, com azimute de 301°26'50" por uma distância de 23,27m até o vértice -P-0167, de coordenadas N 9.574.524,423m e E 646.245,455m; deste segue confrontando com a propriedade de BR-422, com azimute de 300°05'39" por uma distância de 38,03m até o vértice -P-0168, de coordenadas N 9.574.543,491m e E 646.212,553m; deste segue confrontando com a propriedade de BR-422, com azimute de 309°06'23" por uma distância de 62,00m até o vértice




**-P-0169**, de coordenadas N **9.574.582,599m** e E **646.164,443m**; deste segue confrontando com a propriedade de BR-422, com azimute de  $312^{\circ}42'15''$  por uma distância de 52,58m até o vértice **-P-0170**, de coordenadas N **9.574.618,260m** e E **646.125,803m**; deste segue confrontando com a propriedade de BR-422, com azimute de  $314^{\circ}09'44''$  por uma distância de 67,20m até o vértice **-P-0171**, de coordenadas N **9.574.665,077m** e E **646.077,596m**; deste segue confrontando com a propriedade de BR-422, com azimute de  $327^{\circ}51'07''$  por uma distância de 40,20m até o vértice **-P-0172**, de coordenadas N **9.574.699,111m** e E **646.056,207m**; deste segue confrontando com a propriedade de BR-422, com azimute de  $328^{\circ}01'21''$  por uma distância de 30,87m até o vértice **-P-0173**, de coordenadas N **9.574.725,296m** e E **646.039,859m**; deste segue confrontando com a propriedade de BR-422, com azimute de  $331^{\circ}58'32''$  por uma distância de 63,17m até o vértice **-P-0174**, de coordenadas N **9.574.781,061m** e E **646.010,178m**; deste segue confrontando com a propriedade de BR-422, com azimute de  $330^{\circ}45'06''$  por uma distância de 51,04m até o vértice **-P-0175**, de coordenadas N **9.574.825,594m** e E **645.985,240m**; deste segue confrontando com a propriedade de BR-422, com azimute de  $331^{\circ}06'04''$  por uma distância de 64,22m até o vértice **-P-0176**, de coordenadas N **9.574.881,816m** e E **645.954,205m**; deste segue confrontando com a propriedade de BR-422, com azimute de  $332^{\circ}38'50''$  por uma distância de 31,86m até o vértice **-P-0177**, de coordenadas N **9.574.910,117m** e E **645.939,565m**; deste segue confrontando com a propriedade de BR-422, com azimute de  $331^{\circ}49'17''$  por uma distância de 84,86m até o vértice **-P-0178**, de coordenadas N **9.574.984,921m** e E **645.899,491m**; deste segue confrontando com a propriedade de BR-422, com azimute de  $335^{\circ}29'06''$  por uma distância de 103,89m até o vértice **-P-0179**, de coordenadas N **9.575.079,444m** e E **645.856,385m**; deste segue confrontando com a propriedade de BR-422, com azimute de  $346^{\circ}08'18''$  por uma distância de 29,46m até o vértice **-P-0180**, de coordenadas N **9.575.108,048m** e E **645.849,327m**; deste segue confrontando com a propriedade de BR-422, com azimute de  $347^{\circ}59'34''$  por uma distância de 46,79m até o vértice **-P-0181**, de coordenadas N **9.575.153,815m** e E **645.839,593m**; deste segue confrontando com a propriedade de BR-422, com azimute de  $344^{\circ}23'56''$  por uma distância de 42,73m até o vértice **-P-0182**, de coordenadas N **9.575.194,975m** e E **645.828,100m**; deste segue confrontando com a propriedade de BR-422, com azimute de  $339^{\circ}13'48''$  por uma distância de 50,83m até o vértice **-P-0183**, de coordenadas N **9.575.242,504m** e E **645.810,074m**; deste segue confrontando com a propriedade de BR-422, com azimute de  $330^{\circ}57'35''$  por uma distância de 110,99m até o vértice **-P-0184**, de coordenadas N **9.575.339,536m** e E **645.756,199m**; deste segue confrontando com a propriedade de BR-422, com azimute de  $328^{\circ}57'49''$  por uma distância de 92,29m até o vértice **-P-0185**, de coordenadas N **9.575.418,617m** e E **645.708,614m**; deste segue confrontando com a propriedade de BR-422, com azimute de  $326^{\circ}32'08''$  por uma distância de 137,76m até o vértice **-P-0186**, de coordenadas N **9.575.533,542m** e E **645.632,649m**; deste segue confrontando com a propriedade de BR-422, com azimute de  $17^{\circ}20'50''$  por uma distância de 43,39m até o vértice **-P-0187**, de coordenadas N **9.575.574,954m** e E **645.645,585m**; deste segue confrontando com a propriedade de Matrícula 11.580, com azimute de  $345^{\circ}18'58''$  por uma distância de 57,08m até o vértice **-P-0188**, de coordenadas N **9.575.630,174m** e E **645.631,115m**; deste segue confrontando com a propriedade de Matrícula 11.580, com azimute de  $354^{\circ}01'55''$  por uma distância de 38,76m até o vértice **-P-0189**, de coordenadas N **9.575.668,724m** e E **645.627,085m**; deste segue confrontando com a propriedade de Matrícula 11.580, com azimute de  $359^{\circ}19'55''$  por uma distância de 40,31m até o vértice **-P-0190**, de coordenadas N **9.575.709,034m** e E **645.626,615m**; deste segue confrontando com a propriedade de Matrícula 11.580, com azimute de  $6^{\circ}38'33''$  por uma distância de 55,07m até o vértice **-P-0191**, de coordenadas N **9.575.763,734m** e E **645.632,985m**; deste segue confrontando com a propriedade de Matrícula 11.580, com azimute de  $7^{\circ}17'54''$  por uma distância de 64,39m até o vértice **-P-0192**, de coordenadas N **9.575.827,604m** e E **645.641,165m**; deste segue confrontando com a propriedade de Matrícula 11.580, com azimute de  $8^{\circ}20'34''$  por uma distância de 48,38m até o vértice **-P-0193**, de coordenadas N **9.575.875,474m** e E **645.648,185m**; deste segue confrontando com a propriedade de Matrícula 11.580, com



azimute de 356°39'08" por uma distância de 42,98m até o vértice **-P-0194**, de coordenadas N **9.575.918,384m** e E **645.645,675m**; deste segue confrontando com a propriedade de Matricula 11.580 , com azimute de 333°30'15" por uma distância de 44,45m até o vértice **-P-0195**, de coordenadas N **9.575.958,164m** e E **645.625,845m**; deste segue confrontando com a propriedade de Matricula 11.580 , com azimute de 311°48'48" por uma distância de 46,81m até o vértice **-P-0196**, de coordenadas N **9.575.989,374m** e E **645.590,955m**; deste segue confrontando com a propriedade de Matricula 11.580 , com azimute de 311°30'09" por uma distância de 57,72m até o vértice **-P-0197**, de coordenadas N **9.576.027,624m** e E **645.547,725m**; deste segue confrontando com a propriedade de Matricula 11.580 , com azimute de 309°36'20" por uma distância de 35,20m até o vértice **-P-0198**, de coordenadas N **9.576.050,064m** e E **645.520,605m**; deste segue confrontando com a propriedade de Matricula 11.580 , com azimute de 317°26'14" por uma distância de 39,07m até o vértice **-P-0199**, de coordenadas N **9.576.078,844m** e E **645.494,175m**; deste segue confrontando com a propriedade de Matricula 11.580 , com azimute de 330°27'39" por uma distância de 33,18m até o vértice **-P-0200**, de coordenadas N **9.576.107,714m** e E **645.477,815m**; deste segue confrontando com a propriedade de Matricula 11.580 , com azimute de 356°57'15" por uma distância de 30,11m até o vértice **-P-0201**, de coordenadas N **9.576.137,784m** e E **645.476,215m**; deste segue confrontando com a propriedade de Matricula 11.580 , com azimute de 16°53'56" por uma distância de 40,11m até o vértice **-P-0202**, de coordenadas N **9.576.176,164m** e E **645.487,875m**; deste segue confrontando com a propriedade de Matricula 11.580 , com azimute de 45°10'01" por uma distância de 43,70m até o vértice **-P-0203**, de coordenadas N **9.576.206,974m** e E **645.518,865m**; deste segue confrontando com a propriedade de Matricula 11.580 , com azimute de 59°14'07" por uma distância de 79,45m até o vértice **-P-0204**, de coordenadas N **9.576.247,614m** e E **645.587,135m**; deste segue confrontando com a propriedade de Matricula 11.580 , com azimute de 66°55'20" por uma distância de 125,06m até o vértice **-P-0205**, de coordenadas N **9.576.296,634m** e E **645.702,185m**; deste segue confrontando com a propriedade de Matricula 11.580 , com azimute de 69°20'27" por uma distância de 122,39m até o vértice **-P-0206**, de coordenadas N **9.576.339,814m** e E **645.816,705m**; deste segue confrontando com a propriedade de Matricula 11.580 , com azimute de 80°29'50" por uma distância de 135,44m até o vértice **-P-0207**, de coordenadas N **9.576.362,174m** e E **645.950,285m**; deste segue confrontando com a propriedade de Matricula 11.580 , com azimute de 80°02'06" por uma distância de 124,82m até o vértice **-P-0208**, de coordenadas N **9.576.383,774m** e E **646.073,225m**; deste segue confrontando com a propriedade de Matricula 11.580 , com azimute de 68°49'44" por uma distância de 96,72m até o vértice **-P-0209**, de coordenadas N **9.576.418,704m** e E **646.163,415m**; deste segue confrontando com a propriedade de Matricula 11.580 , com azimute de 51°30'58" por uma distância de 76,76m até o vértice **-P-0210**, de coordenadas N **9.576.466,474m** e E **646.223,505m**; deste segue confrontando com a propriedade de Matricula 11.580 , com azimute de 27°08'25" por uma distância de 83,76m até o vértice **-P-0211**, de coordenadas N **9.576.541,014m** e E **646.261,715m**; deste segue confrontando com a propriedade de Matricula 11.580 , com azimute de 13°46'45" por uma distância de 86,53m até o vértice **-P-0212**, de coordenadas N **9.576.625,054m** e E **646.282,325m**; deste segue confrontando com a propriedade de Matricula 11.580 , com azimute de 14°09'31" por uma distância de 99,83m até o vértice **-P-0213**, de coordenadas N **9.576.721,854m** e E **646.306,745m**; deste segue confrontando com a propriedade de Matricula 11.580 , com azimute de 21°28'50" por uma distância de 80,94m até o vértice **-P-0214**, de coordenadas N **9.576.797,174m** e E **646.336,385m**; deste segue confrontando com a propriedade de Matricula 11.580 , com azimute de 33°48'04" por uma distância de 85,92m até o vértice **-P-0215**, de coordenadas N **9.576.868,574m** e E **646.384,185m**; deste segue confrontando com a propriedade de Matricula 11.580 , com azimute de 53°34'32" por uma distância de 256,92m até o vértice **-P-0216**, de coordenadas N **9.577.021,124m** e E **646.590,915m**; deste segue confrontando com a propriedade de Matricula 11.580 , com azimute de 60°46'14" por uma distância de 113,04m até o vértice **-P-0217**, de coordenadas N **9.577.076,324m** e E **646.689,565m**; deste segue confrontando com a propriedade de Matricula 11.580 , com



azimute de 49°04'46" por uma distância de 93,43m até o vértice **-P-0218**, de coordenadas N **9.577.137,524m** e E **646.760,165m**; deste segue confrontando com a propriedade de Matrícula 11.580 , com azimute de 33°19'48" por uma distância de 86,07m até o vértice **-P-0219**, de coordenadas N **9.577.209,434m** e E **646.807,455m**; deste segue confrontando com a propriedade de Matrícula 11.580 , com azimute de 19°50'59" por uma distância de 102,34m até o vértice **-P-0220**, de coordenadas N **9.577.305,694m** e E **646.842,205m**; deste segue confrontando com a propriedade de Matrícula 11.580 , com azimute de 69°05'39" por uma distância de 144,35m até o vértice **-P-0221**, de coordenadas N **9.577.357,204m** e E **646.977,055m**; deste segue confrontando com a propriedade de Matrícula 11.580 , com azimute de 148°30'50" por uma distância de 143,16m até o vértice **-P-0222**, de coordenadas N **9.577.235,124m** e E **647.051,825m**; deste segue confrontando com a propriedade de Matrícula 11.580 , com azimute de 153°38'19" por uma distância de 147,20m até o vértice **-P-0223**, de coordenadas N **9.577.103,234m** e E **647.117,185m**; deste segue confrontando com a propriedade de Matrícula 11.580 , com azimute de 210°48'21" por uma distância de 17,42m até o vértice **-P-0224**, de coordenadas N **9.577.088,274m** e E **647.108,265m**; deste segue confrontando com a propriedade de Matrícula 11.580 , com azimute de 207°22'21" por uma distância de 13,96m até o vértice **-P-0225**, de coordenadas N **9.577.075,874m** e E **647.101,845m**; deste segue confrontando com a propriedade de Matrícula 11.580 , com azimute de 195°33'35" por uma distância de 11,22m até o vértice **-P-0226**, de coordenadas N **9.577.065,064m** e E **647.098,835m**; deste segue confrontando com a propriedade de Matrícula 11.580 , com azimute de 173°26'17" por uma distância de 11,99m até o vértice **-P-0227**, de coordenadas N **9.577.053,154m** e E **647.100,205m**; deste segue confrontando com a propriedade de Matrícula 11.580 , com azimute de 162°22'41" por uma distância de 17,61m até o vértice **-P-0228**, de coordenadas N **9.577.036,374m** e E **647.105,535m**; deste segue confrontando com a propriedade de Matrícula 11.580 , com azimute de 144°24'16" por uma distância de 17,27m até o vértice **-P-0229**, de coordenadas N **9.577.022,334m** e E **647.115,585m**; deste segue confrontando com a propriedade de Matrícula 11.580 , com azimute de 115°11'47" por uma distância de 19,85m até o vértice **-P-0230**, de coordenadas N **9.577.013,884m** e E **647.133,545m**; deste segue confrontando com a propriedade de Matrícula 11.580 , com azimute de 98°56'13" por uma distância de 19,18m até o vértice **-P-0231**, de coordenadas N **9.577.010,904m** e E **647.152,495m**; deste segue confrontando com a propriedade de Matrícula 11.580 , com azimute de 113°55'38" por uma distância de 13,22m até o vértice **-P-0232**, de coordenadas N **9.577.005,544m** e E **647.164,575m**; deste segue confrontando com a propriedade de Matrícula 11.580 , com azimute de 137°35'01" por uma distância de 76,71m até o vértice **-P-0233**, de coordenadas N **9.576.948,914m** e E **647.216,315m**; deste segue confrontando com a propriedade de Matrícula 11.580 , com azimute de 345°08'16" por uma distância de 80,59m até o vértice **-P-0234**, de coordenadas N **9.577.026,804m** e E **647.195,645m**; deste segue confrontando com a propriedade de Matrícula 11.580 , com azimute de 30°17'03" por uma distância de 11,86m até o vértice **-P-0235**, de coordenadas N **9.577.037,044m** e E **647.201,625m**; deste segue confrontando com a propriedade de Matrícula 11.580 , com azimute de 24°43'15" por uma distância de 16,95m até o vértice **-P-0236**, de coordenadas N **9.577.052,444m** e E **647.208,715m**; deste segue confrontando com a propriedade de Matrícula 11.580 , com azimute de 359°04'10" por uma distância de 208,14m até o vértice **-P-0237**, de coordenadas N **9.577.260,554m** e E **647.205,335m**; deste segue confrontando com a propriedade de Matrícula 11.580 , com azimute de 1°25'51" por uma distância de 21,23m até o vértice **-P-0238**, de coordenadas N **9.577.281,774m** e E **647.205,865m**; deste segue confrontando com a propriedade de Matrícula 11.580 , com azimute de 19°35'18" por uma distância de 18,85m até o vértice **-P-0239**, de coordenadas N **9.577.299,534m** e E **647.212,185m**; deste segue confrontando com a propriedade de Matrícula 11.580 , com azimute de 25°32'41" por uma distância de 13,31m até o vértice **-P-0240**, de coordenadas N **9.577.311,544m** e E **647.217,925m**; deste segue confrontando com a propriedade de Matrícula 11.580 , com azimute de 55°08'28" por uma distância de 22,57m até o vértice **-P-0241**, de coordenadas N **9.577.324,444m** e E **647.236,445m**; deste segue confrontando com a propriedade de Matrícula 11.580 , com



azimute de 65°34'48" por uma distância de 23,66m até o vértice **-P-0242**, de coordenadas N **9.577.334,224m** e E **647.257,985m**; deste segue confrontando com a propriedade de Matrícula 11.580 , com azimute de 69°48'52" por uma distância de 131,57m até o vértice **-P-0243**, de coordenadas N **9.577.379,624m** e E **647.381,475m**; deste segue confrontando com a propriedade de Matrícula 11.580 , com azimute de 70°11'48" por uma distância de 43,04m até o vértice **-P-0244**, de coordenadas N **9.577.394,204m** e E **647.421,965m**; deste segue confrontando com a propriedade de Matrícula 11.580 , com azimute de 77°32'46" por uma distância de 24,85m até o vértice **-P-0245**, de coordenadas N **9.577.399,564m** e E **647.446,235m**; deste segue confrontando com a propriedade de Matrícula 11.580 , com azimute de 85°27'19" por uma distância de 18,68m até o vértice **-P-0246**, de coordenadas N **9.577.401,044m** e E **647.464,855m**; deste segue confrontando com a propriedade de Matrícula 11.580 , com azimute de 82°20'00" por uma distância de 21,51m até o vértice **-P-0247**, de coordenadas N **9.577.403,914m** e E **647.486,175m**; deste segue confrontando com a propriedade de Matrícula 11.580 , com azimute de 81°21'46" por uma distância de 23,17m até o vértice **-P-0248**, de coordenadas N **9.577.407,394m** e E **647.509,085m**; deste segue confrontando com a propriedade de Matrícula 11.580 , com azimute de 71°26'19" por uma distância de 28,68m até o vértice **-P-0249**, de coordenadas N **9.577.416,524m** e E **647.536,275m**; deste segue confrontando com a propriedade de Matrícula 11.580 , com azimute de 59°19'39" por uma distância de 26,66m até o vértice **-P-0250**, de coordenadas N **9.577.430,124m** e E **647.559,205m**; deste segue confrontando com a propriedade de Matrícula 11.580 , com azimute de 56°33'16" por uma distância de 28,60m até o vértice **-P-0251**, de coordenadas N **9.577.445,884m** e E **647.583,065m**; deste segue confrontando com a propriedade de Matrícula 11.580 , com azimute de 46°22'35" por uma distância de 39,74m até o vértice **-P-0252**, de coordenadas N **9.577.473,304m** e E **647.611,835m**; deste segue confrontando com a propriedade de Matrícula 11.580 , com azimute de 47°30'26" por uma distância de 47,85m até o vértice **-P-0253**, de coordenadas N **9.577.505,624m** e E **647.647,115m**; deste segue confrontando com a propriedade de Matrícula 11.580 , com azimute de 61°05'20" por uma distância de 24,04m até o vértice **-P-0254**, de coordenadas N **9.577.517,244m** e E **647.668,155m**; deste segue confrontando com a propriedade de Matrícula 11.580 , com azimute de 70°39'16" por uma distância de 14,13m até o vértice **-P-0255**, de coordenadas N **9.577.521,924m** e E **647.681,485m**; deste segue confrontando com a propriedade de Matrícula 11.580 , com azimute 81°44'42" por uma distância de 14,28m até o vértice **-P-0001**, ponto inicial da descrição deste perímetro de 10.015,69 m.

Todas as coordenadas aqui descritas estão georreferenciadas ao Sistema Geodésico Brasileiro e encontram-se representadas no Sistema UTM, referenciadas ao **Meridiano Central nº 51 WGr**, tendo como Datum o **SIRGAS2000**. Todos os azimutes e distâncias, área e perímetro foram calculados no plano de projeção UTM.

TUCURUÍ -PA 27/02/2023